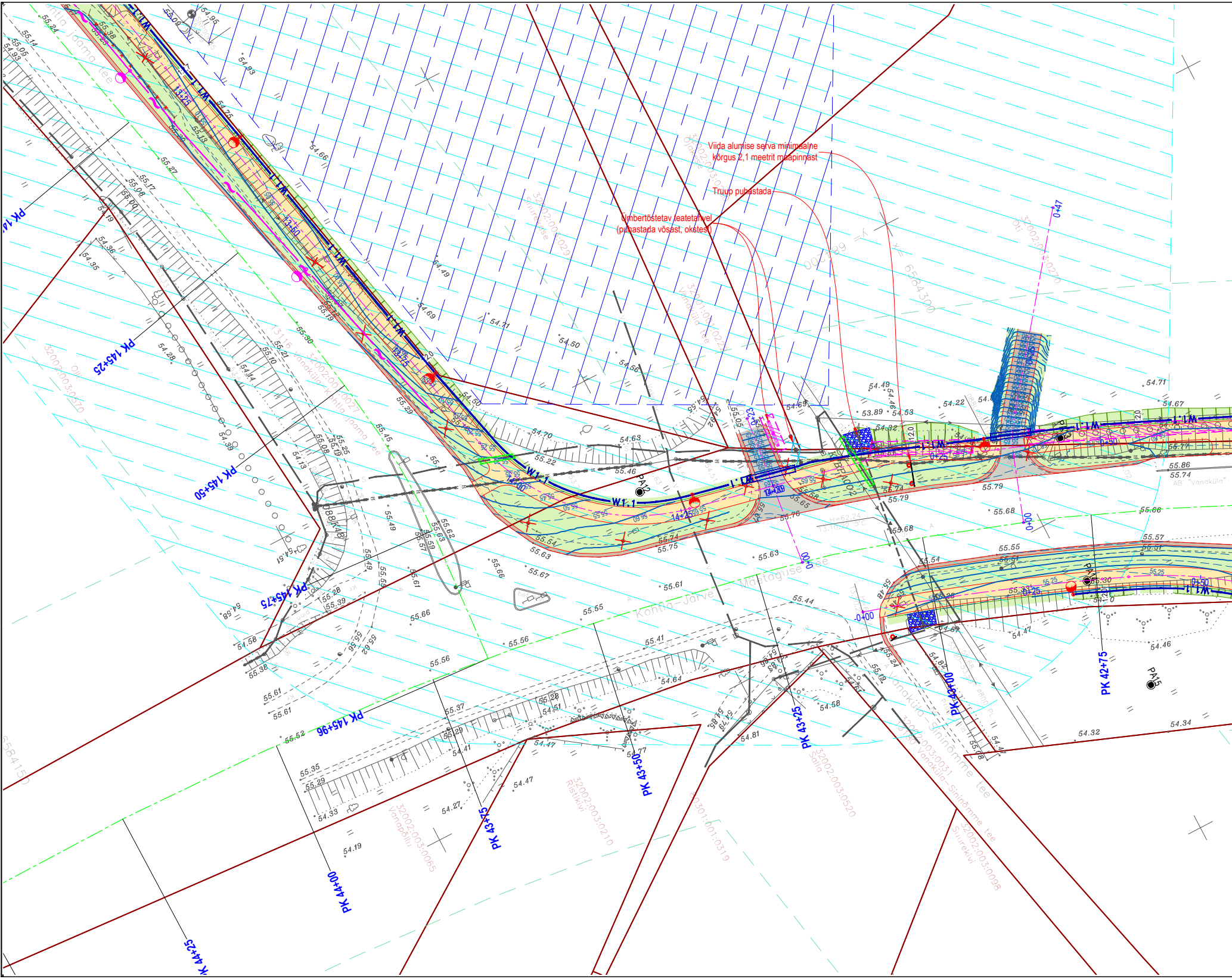
PK 145+25
PK 145+50
PK 145+75
PK 145+96
PK 44+25
PK 44+00
PK 43+75
PK 43+50
PK 43+25
PK 43+00
PK 42+75
W1.1
PA12
PA13
PA14
PA15
0+47
0+00
0+50
Kohtla-Järve — Mäetaguse tee
Vanaküla—Kohtla Jaama tee
Vanaküla—Sinimõmme tee
32002:003:0290 Ojakese
32002:003:0029 Sinirebase
32002:003:0270 Oti
32002:003:0370 Olli
32002:003:0065 Vanapõllu
32002:003:0210 Ristikivi
32301:001:0319
32002:003:0520 Salla
32002:003:0031 Vanaküla—Sinimõmme tee
32002:003:0098 Suurekivi
AB "Vanaküla"
6584300
6584150
684200

Viida alumise serva minimaalne kõrgus 2,1 meetrit maapinnast

Truup puhastada

Ümbertõstetav teatetahvel (puhastada võsast, okstest)

Trükitud: 22.04.2024

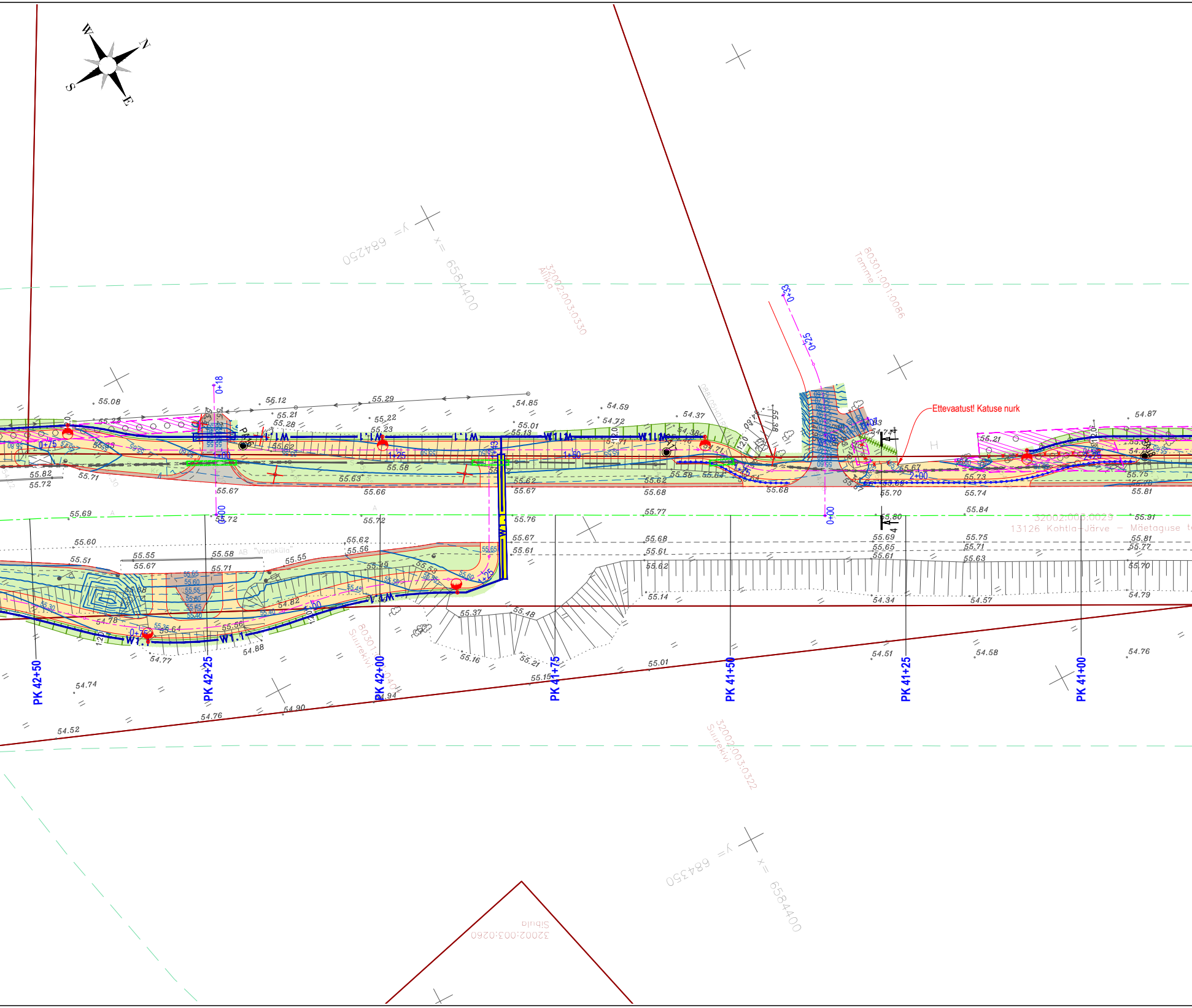

W
N
S
E
y= 684250
x= 6584400
32002:003:0330
Allika
80301:001:0086
Tamme
Ettevaatust! Katuse nurk
32002:003:0029
13126 Kohtla–Järve – Mäetaguse t
80301:001:0404
Suurekivi
32002:003:0322
Suurekivi
y= 684350
x= 6584400
32002:003:0260
Siiula
AB "Vanaküla"
W1.1
0+18
0+00
0+75
1+00
1+25
1+50
2+00
0+33
0+25
PK 42+50
PK 42+25
PK 42+00
PK 41+75
PK 41+50
PK 41+25
PK 41+00
55.08
56.12
55.29
54.85
54.59
54.37
54.87
55.82
55.72
55.71
55.63
55.66
55.67
55.68
55.70
55.74
55.81
55.69
55.72
55.76
55.77
55.80
55.84
55.91
55.60
55.55
55.58
55.51
55.67
55.71
55.62
55.56
55.55
55.49
55.68
55.61
55.62
55.75
55.71
55.63
55.70
55.14
54.34
54.57
54.79
54.78
54.77
54.88
54.82
55.37
55.48
55.16
55.21
55.15
55.01
54.51
54.58
54.76
54.74
54.94
54.90
54.76
54.52

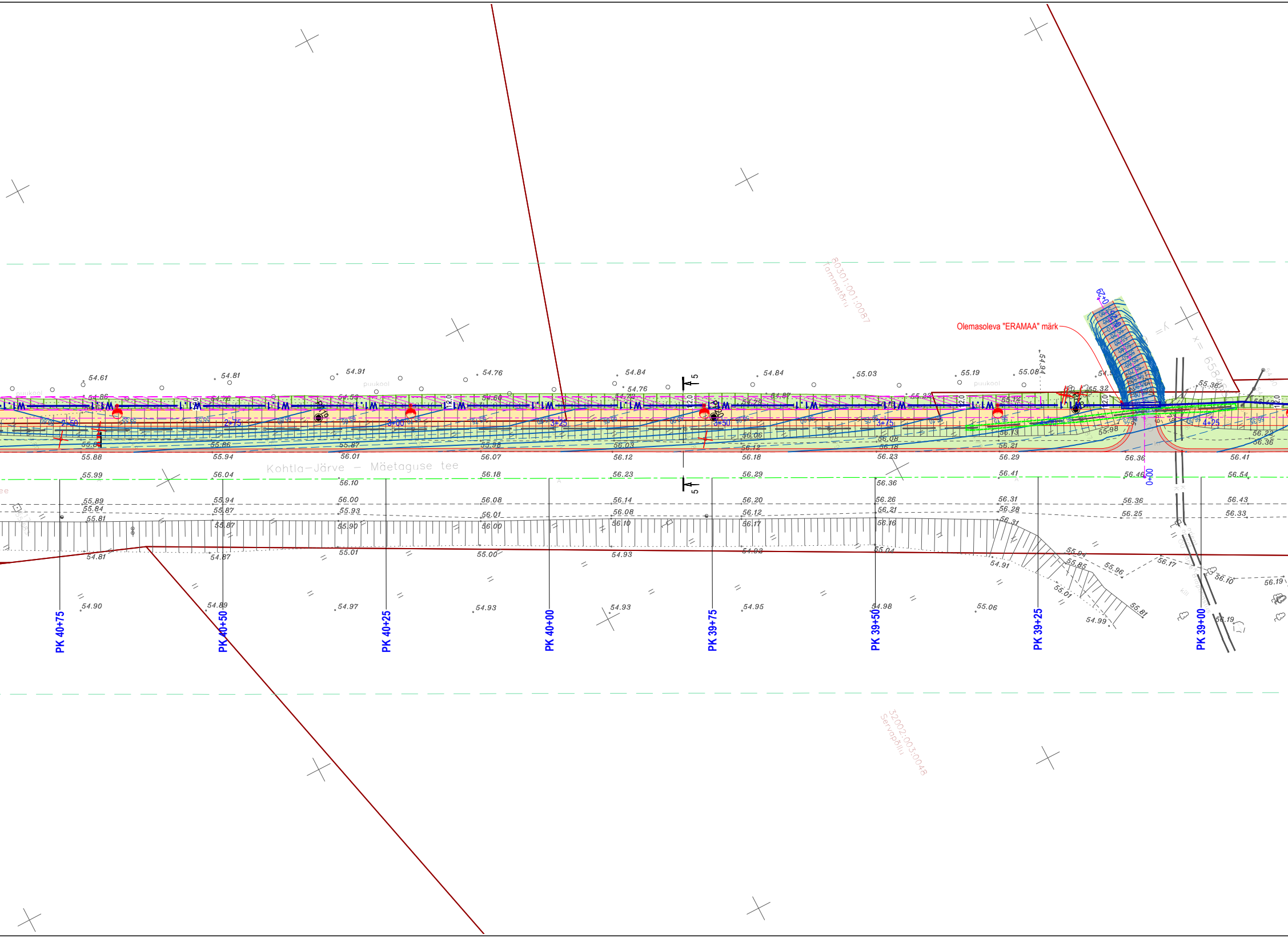
80301:001:0087
Tammetõru
Olemasoleva "ERAMAA" märk
Kohtla–Järve – Mäetaguse tee
32002:003:0048
Servapõllu
2+50
2+75
3+00
3+25
3+50
3+75
4+25
0+00
5
5
12.0
PK 40+75
PK 40+50
PK 40+25
PK 40+00
PK 39+75
PK 39+50
PK 39+25
PK 39+00
54.61
54.81
54.91
54.76
54.84
54.84
55.03
55.19
55.08
54.86
54.76
55.32
55.36
55.88
55.94
56.01
56.07
56.12
56.18
56.23
56.29
56.36
56.41
55.99
56.04
56.10
56.18
56.23
56.29
56.36
56.41
56.46
56.54
55.89
55.94
56.00
56.08
56.14
56.20
56.26
56.31
56.36
56.43
55.84
55.87
55.93
56.01
56.08
56.12
56.21
56.28
56.25
56.33
55.81
55.87
55.90
56.00
56.10
56.17
56.16
56.31
54.81
54.87
55.01
55.00
54.93
54.93
55.04
54.91
54.90
54.89
54.97
54.93
54.93
54.95
54.98
55.06
54.99
55.81
56.17
56.10
56.19
56.19
puukool

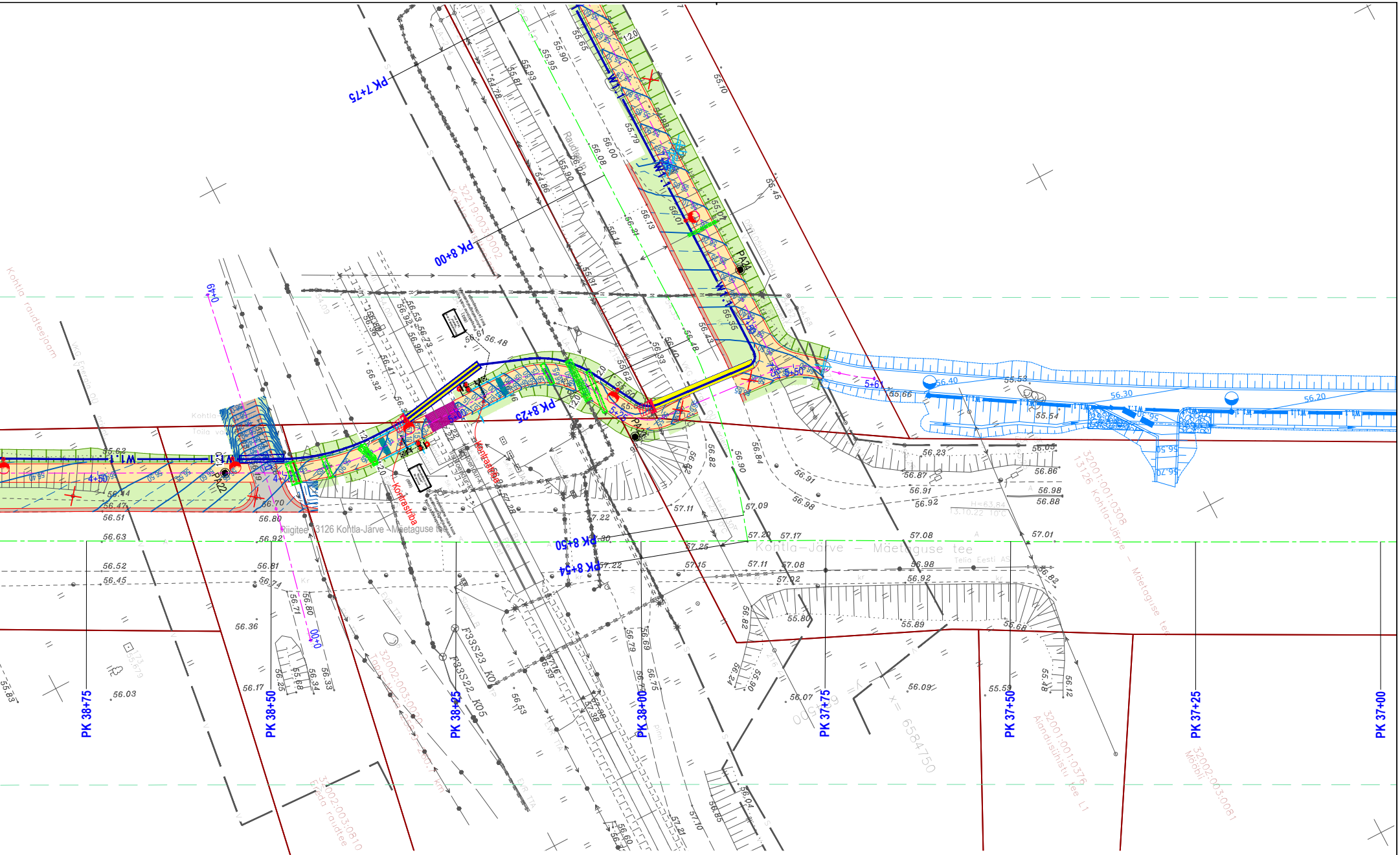
PK 7+75
PK 8+00
PK 8+25
PK 8+50
PK 8+54
PK 38+75
PK 38+50
PK 38+25
PK 38+00
PK 37+75
PK 37+50
PK 37+25
PK 37+00
PA22
PA23
PA24
Kontrastriba
Riigitee 13126 Kohtla-Järve - Mäetaguse tee
Kohtla-Järve – Mäetaguse tee
Kohtla raudteejaam
32001:001:0308 13126 Kohtla-Järve – Mäetaguse tee
32001:001:0376 Alandusühistu tee L1
32002:003:0081 Mööbli
32002:003:0610 Edela raudtee
32002:003:0020
32210:003:0002
W1.1
0+49
0+00
5+61
4+50
4+75
F33S23_K05
F33S22_K05
Raudtee
6584750

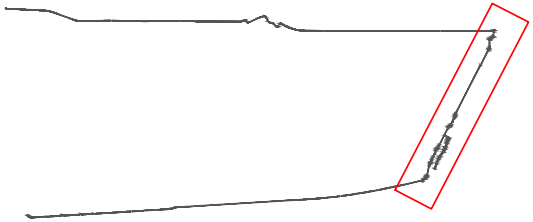

Geoalus	Autor: Raxoest OÜ	Töö nr: GE-151-22	Koordinaadid: L-EST97 Kõrgused: EH2000

roadplan

Reg kood: 12432118
Tiigi 78, 50410 Tartu
info@roadplan.ee
www.roadplan.ee

Projektijuht	Triinu Kooskora	(allkirjastatud digitaalselt)
Projekteerija	Kaur Kuusk	(allkirjastatud digitaalselt)
Kontrollija	Markus Toon	(allkirjastatud digitaalselt)

Töö nimetus ja osa
Kohtla-Nõmme ja Kohtla JJT

Objekti asukoht
Kohtla küla, Kohtla-Nõmme alev, Kohtla-Järve

Joonise nimetus
Vertikaalplaneering 3

Töö nr	Joonise nr	Staadium	Mõõtkava	Kuupäev
22047	TL-4-15	Põhiprojekt	1:500	22.04.2024